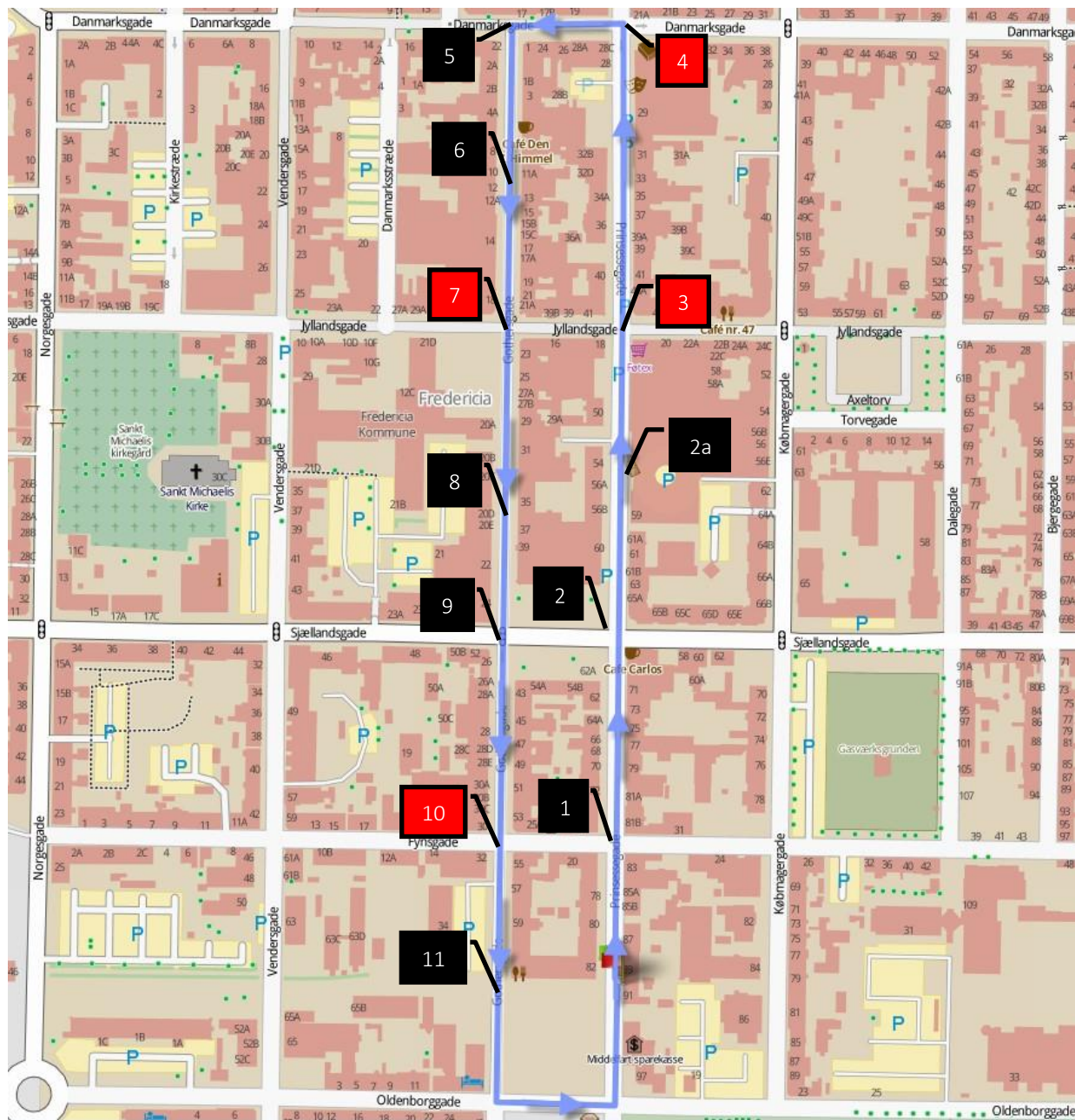


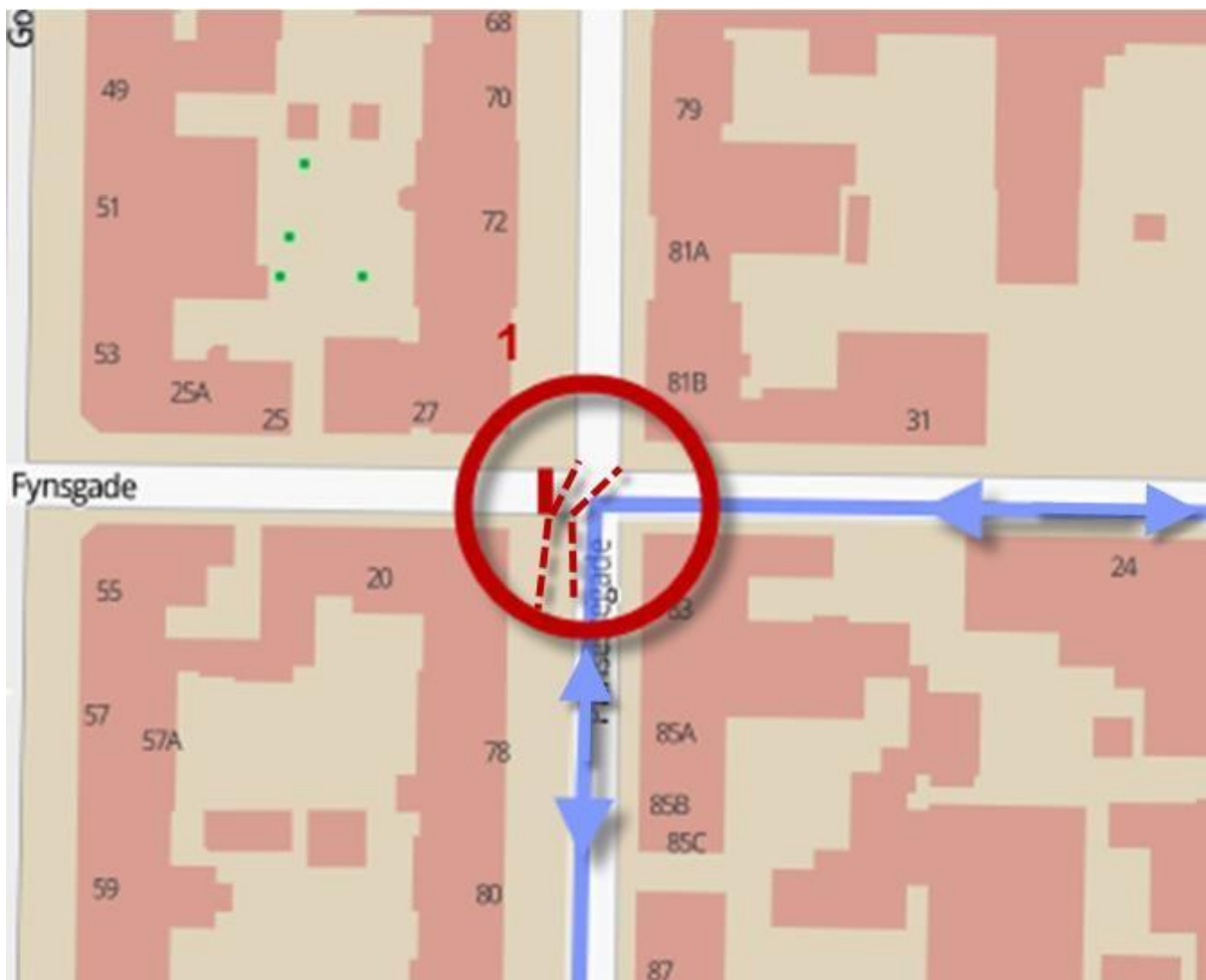


Afspæringsplan løberute 1,25 km lørdag d. 7. og søndag d. 8. 09.00 – 17.00:





Post 1.



1. 1 hjælper sørger for at åbne for at vise deltagerne på den lange rute der kommer ad Fynsgade videre til venstre ned ad Prinsessegade.
På den korte rute kommer deltagerne på cykel ad Prinsessegade og skal vises til højre rundt ad Fynsgade.
Indkørsel fra vest ad Fynsgade spærres med O45 (2 brædder og 3 soldater)
På fortovet stilles cykelhegn (Stribet rød) op således at løberne ledes fra fortovet ud på Prinsessegade. (10 cykelhegn)



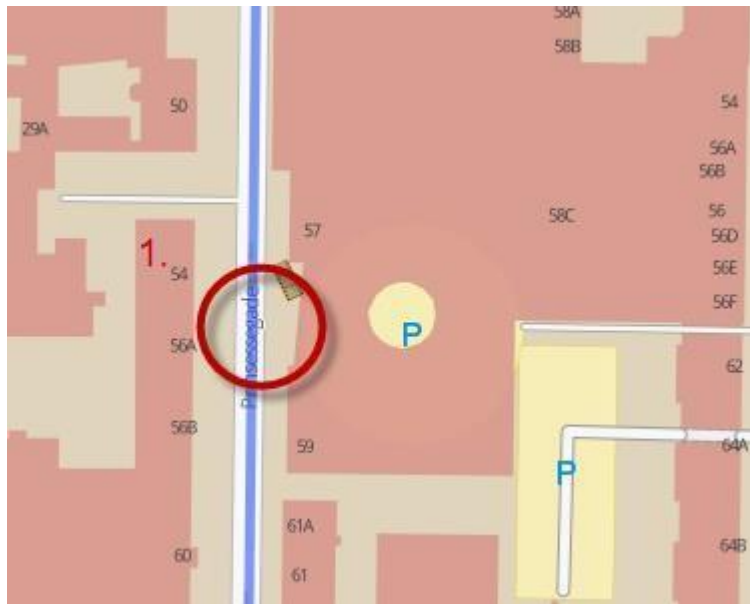
2.



1. 2 hjælpere viser deltagerne vej.
2 politihjemmeværn dirigerer trafikken ad Sjællandsgade over Prinsessegade når der er fri.



Post 2a



1. Udkørsel fra parkeringshus spærres med O45 (2 brædder og 3 soldater)



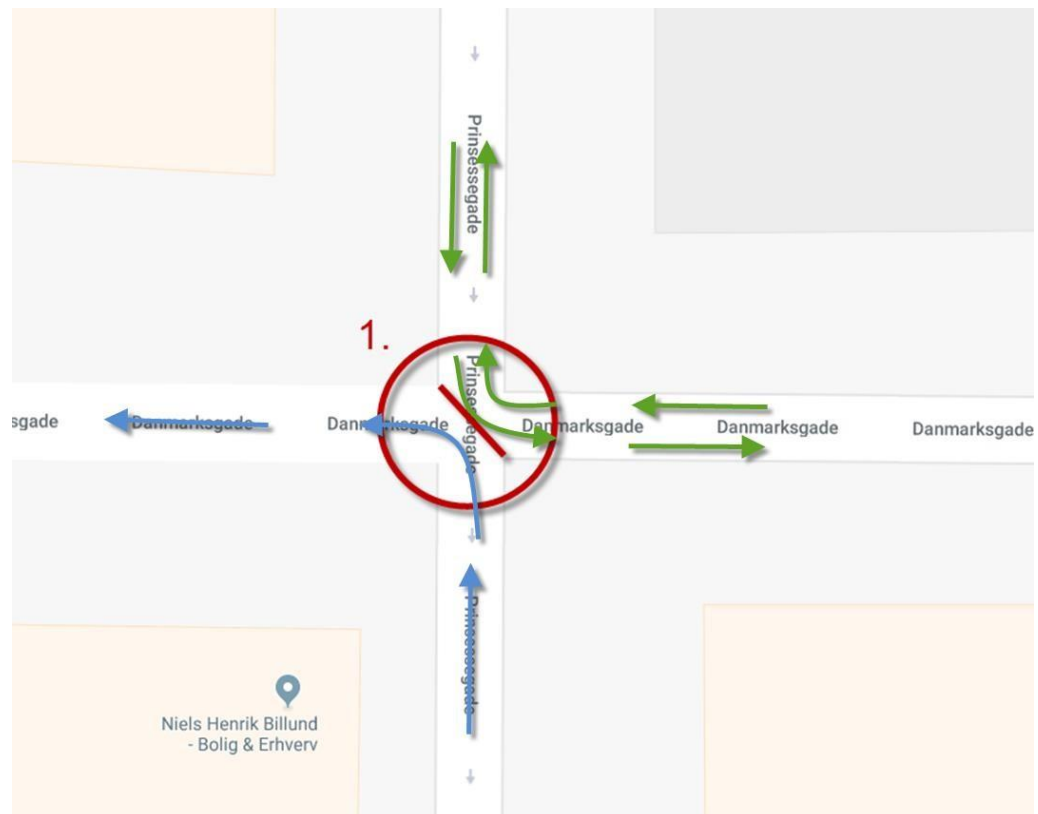
Post 3



1. 2 hjælpere leder fodgængere igennem afspærringen når der er fri.



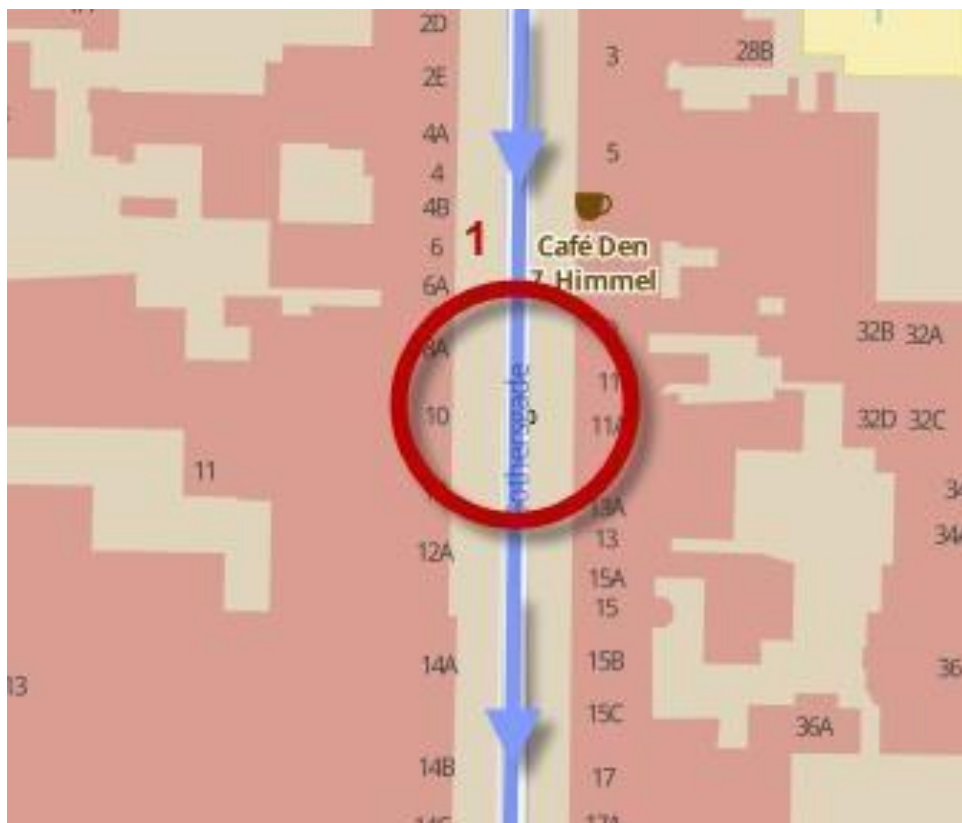
Post 4



1. 1 trafik official regulerer trafikken.
O45 (3 brædder og 4 soldater) opsættes således at trafik fra Prinsessegade ledes til venstre ad Danmarksgade og omvendt.



Post 6.



1. 2 hjælpere lørdag 1 hjælper søndag leder fodgængere igennem afspærringen når der er fri.



Post 7.



1. 2 hjælpere lørdag 1 hjælper søndag leder fodgængere igennem afspærringen når der er fri.



Post 8.



1. 2 hjælpere lørdag 1 hjælper søndag leder fodgængere igennem afspærringen når der er fri.



Post 9.



1. 2 hjælpere viser deltagerne vej.
2 politihjemmeværn dirigerer trafikken ad Sjællandsgade.



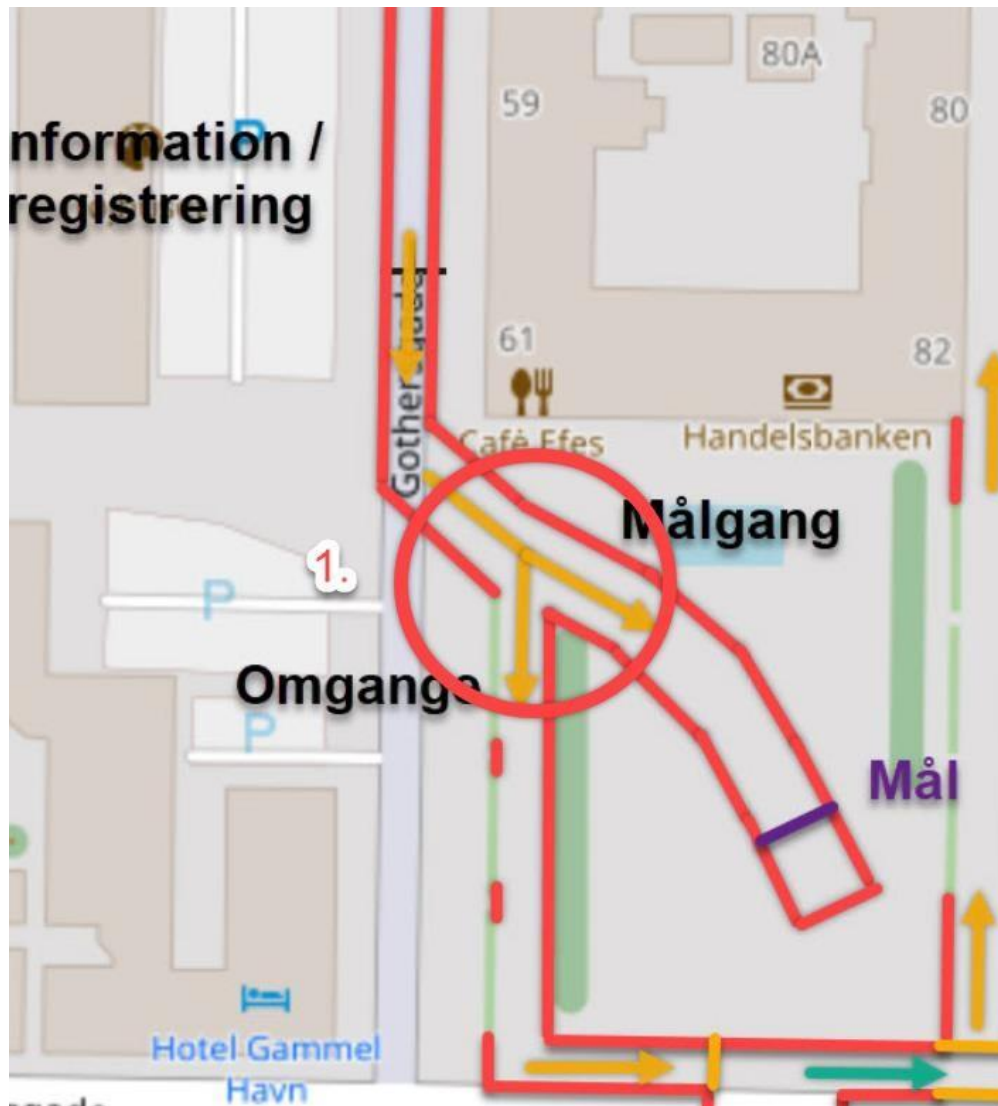
Post 10.



1. 2 trafik officials dirigerer trafikken ad Fynsgade når der er fri.



Post 11.



1. 1 hjælper deltagerne med at løbe den rigtige vej alt efter om de skal fortsætte med at løbe omgange eller de skal løbe i mål.